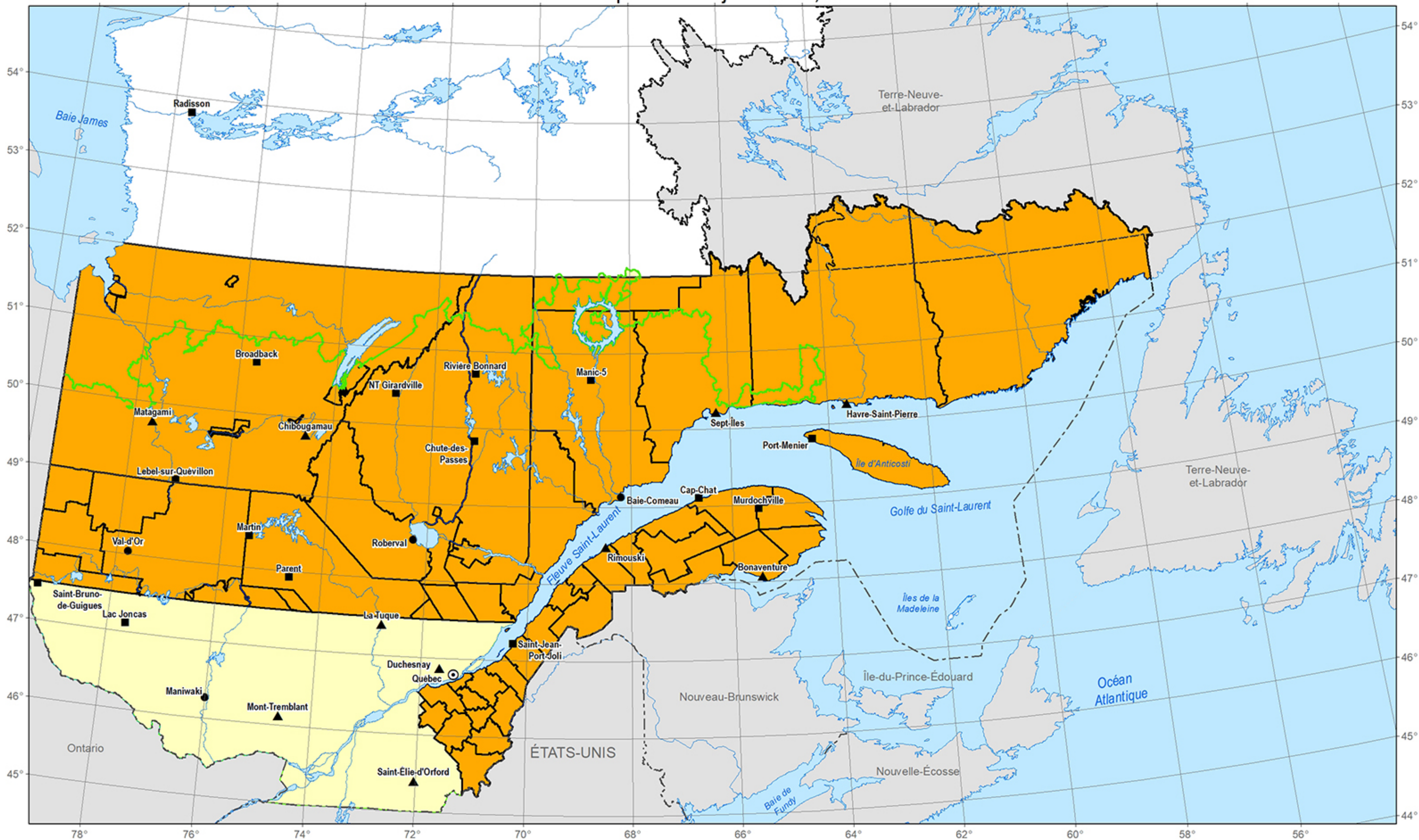





Secteurs visés par l'interdiction de faire des feux à ciel ouvert en forêt ou à proximité

à compter du 16 juin 2020, 08 h




Mesure
 Secteurs visés

Limites
 Zone de protection intensive
 Zone nordique

Métadonnées
 Projection cartographique :
 Conique de Lambert avec deux
 parallèles d'échelle conservée (46° et 60°)

0 100 200 km



Bases d'opération de la SOPFEU

- ⊙ Sièges social
- Base principale
- ▲ Base secondaire
- Base d'appoint

Frontières

- Frontière internationale
- Frontière interprovinciale
- Frontière Québec–Terre-Neuve-et-Labrador
(Cette frontière n'est pas définitive)

Réalisation

Ministère des Forêts, de la Faune et des Parcs
 Direction de la protection des forêts



Forêts, Faune
 et Parcs

